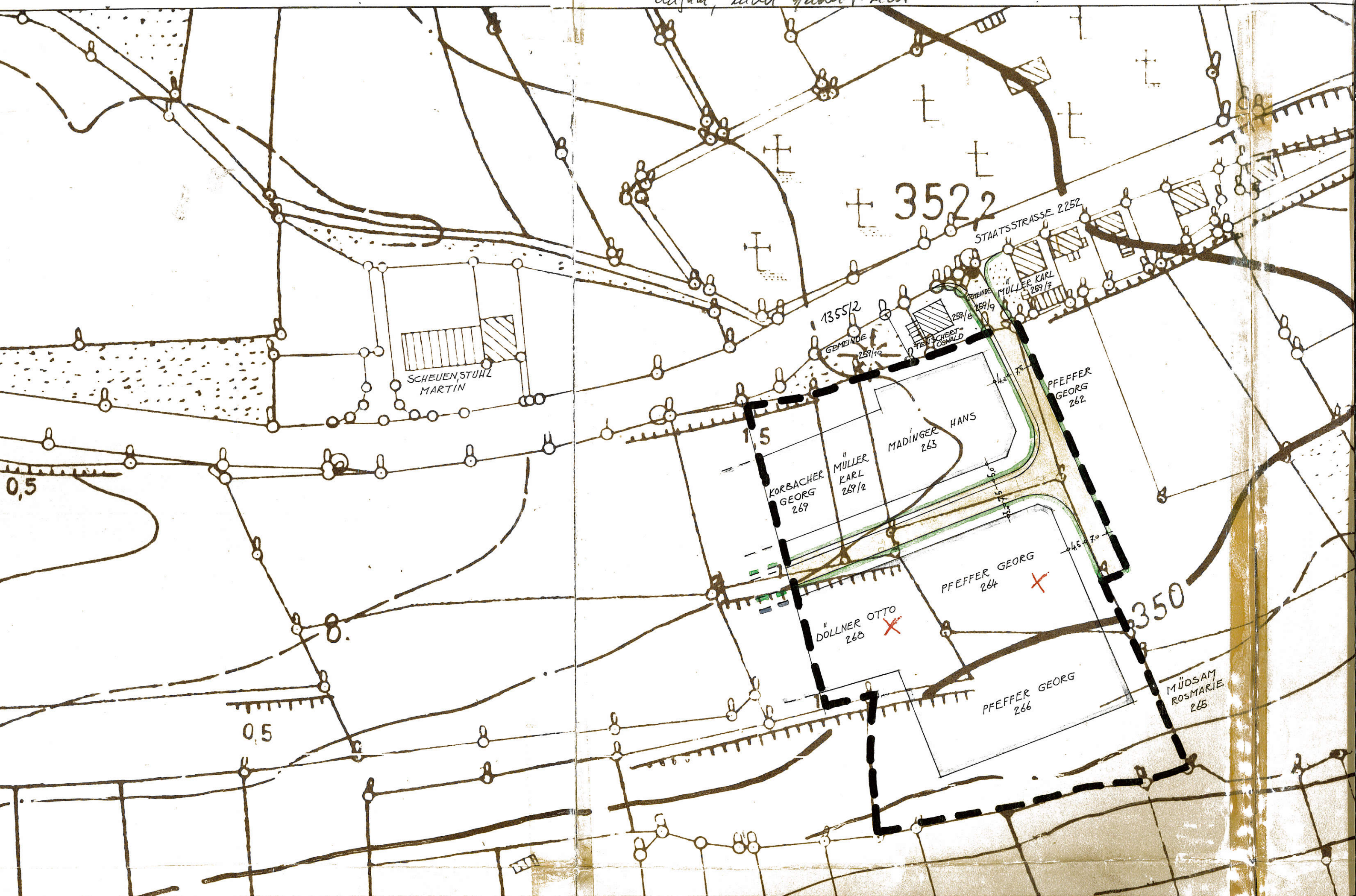




NR. 7 TEIL - BEBAUUNGSPLAN "ANDER STEIGE" FÜR DIE GEMEINDE WILHERMSDORF/MFR.,  
einfach, nicht qualifiziert





R,








JÜDISCH  
OSMARIE  
265




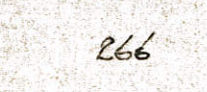



# ZEICHENERKLÄRUNG

## A FÜR DIE FESTSETZUNGEN

-  GRENZE DES GELTUNGSBEREICHES  
IN DIESEM VERFAHREN.
-  FESTZUSETZENDE STRASSEN- U. GRÜNFLÄCHEN-  
BEGRENZUNGSLINIE
-  FESTZUSETZENDE VORDERE BAUGRENZE
-  SEITLICHE U. RÜCKWÄRTIGE BAUGRENZE
-  OFFENTLICHE VERKEHRSFLÄCHE

## B FÜR DIE HINWEISE

-  BESTEHENDE GRUNDSTÜCKSGRENZEN
- 266

 FLURSTÜCKSNUMMERN
-  VORHANDENE WOHNGEBÄUDE
-  VORHANDENE NEBENGEBAUDE
-  HÖHENSCHICHTLINIEN